












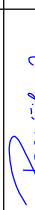
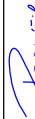



## LEGENDA

- |   |  |
|---|--|
|   | NAVRŽENÁ POLNÍ CESTA   |
|   | ÚSEK NENÍ SOUČÁSTÍ PD (řešen dodatečným územním a stavebním řízením) |
|   | GEODETICKÉ ZAMĚŘENÍ  |
|   | HRANICE PARCEL, PARCELNÍ ČÍSLO                                       |
|   | ROZHLEDOVÉ POMĚRY NA SILNICI   |
|   | OSA STÁVAJÍCÍ KOMUNIKACE   |
|   | OSA STÁVAJÍCÍHO JÍZDNÍHO PRUHU                                       |
|  | SDZ - NOVÉ   |



SOUŘADNICOVÝ SYSTÉM: S-JTSK

Vypracoval	Zodpov. projektant	Hl. ing. projektu	Vedoucí střediska	 AGPOL s.r.o. Jungmannova 153/12 779 00 Olomouc Česká republika
Adrián Hájnik	Bc. Ing. Pospíšilová	Bc. ing. Pospíšilová	Ing. Vaculín O., Ph.D.	
				
Místo stavby	k.ú. Dobromilice, k.ú. Doloplazy		Kraj	Olomoucký
Investor	Obec Dobromilice			
Akce - objekt	Vypracování PD pro provedení stavby - Cesta na Oboře Dobromilice			
Příloha: SO 101 Polní cesta C50				
Situace - rozhledové poměry v místě napojení na místní komunikaci Měřítko 1:1000 Číslo výkresu D.1.1.2.8 2933				